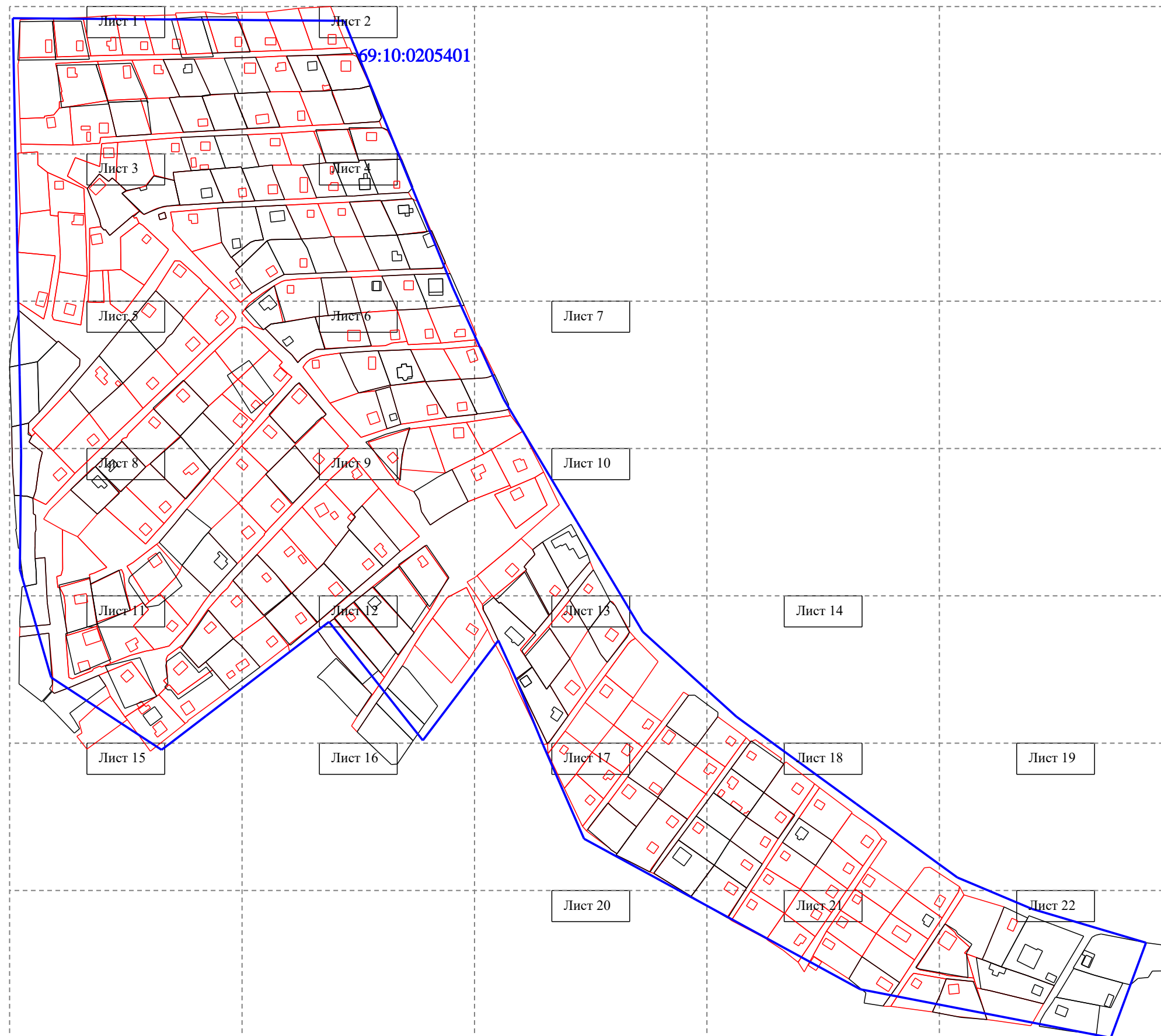
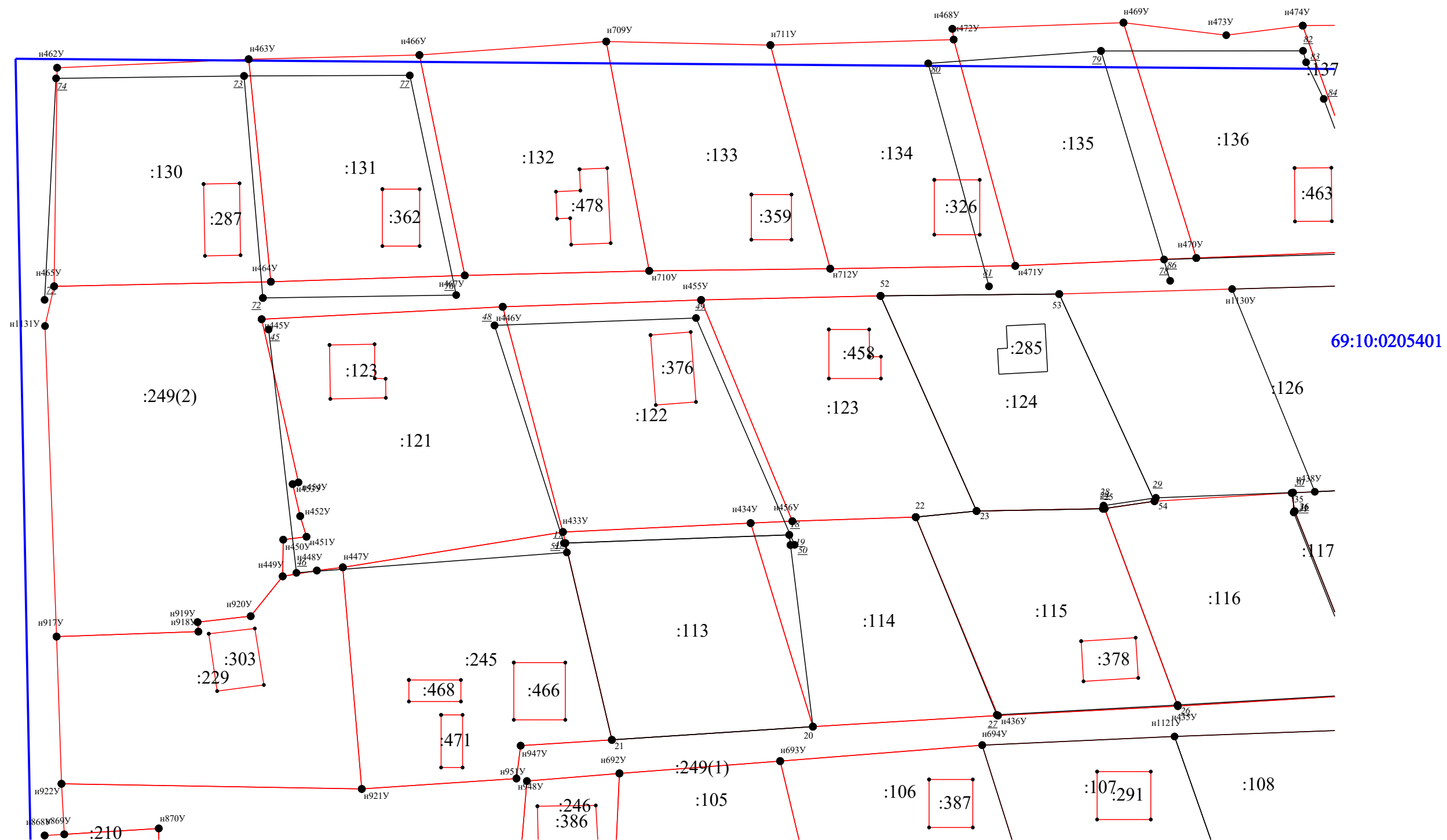


# Схема границ земельных участков

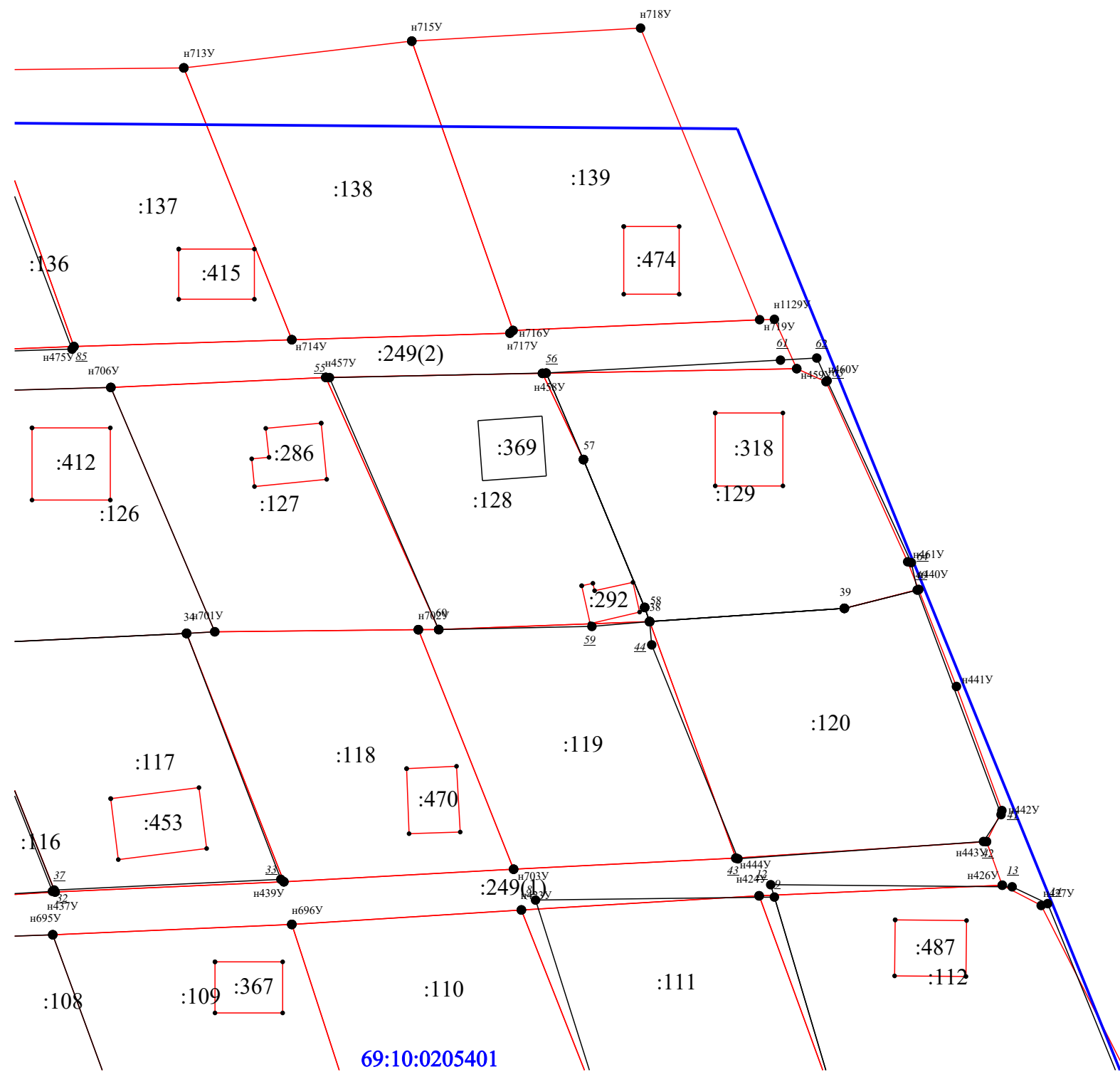


### Схема границ земельных участков



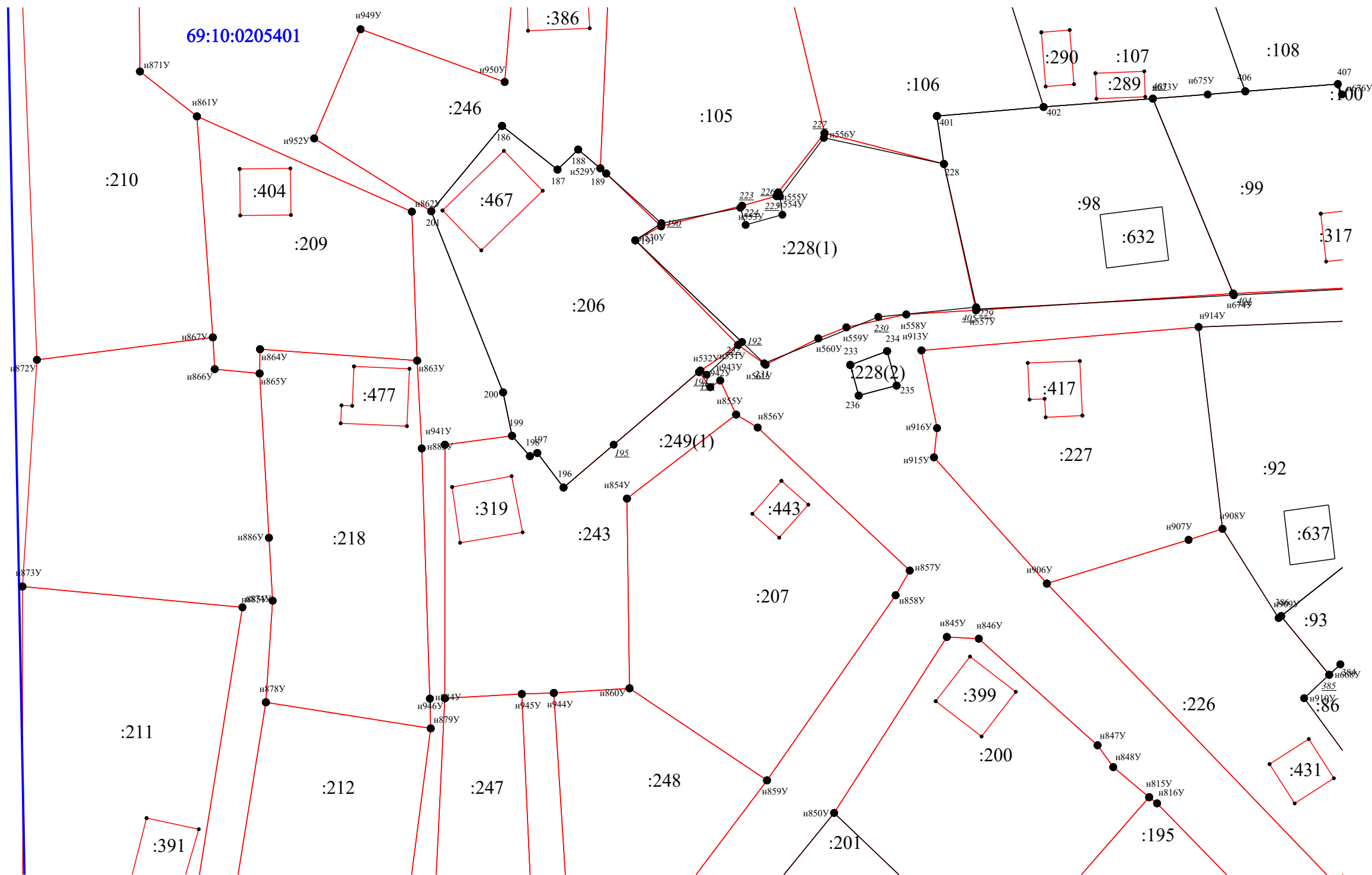
**Масштаб 1:500**

Схема границ земельных участков



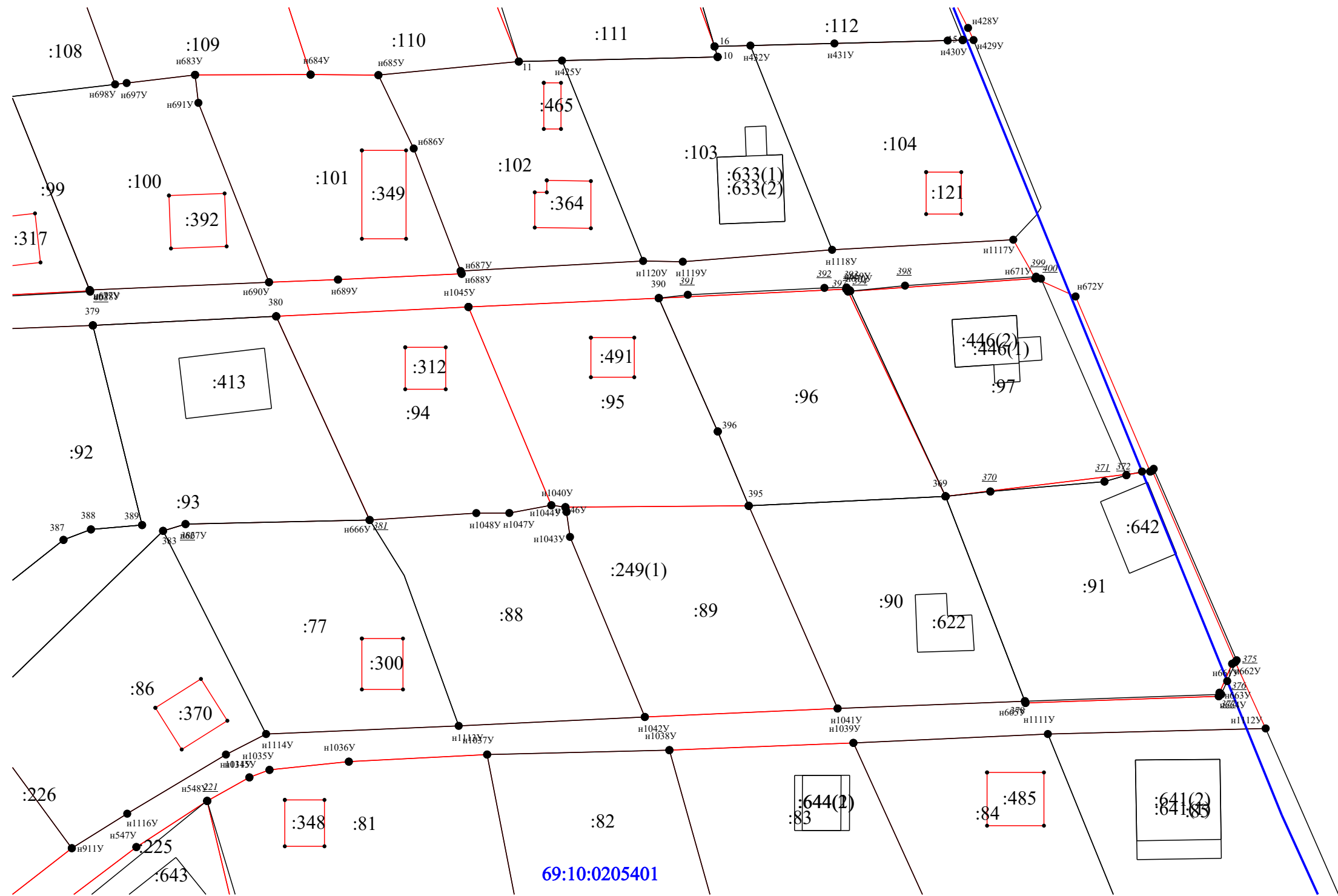
Масштаб 1:500

Схема границ земельных участков



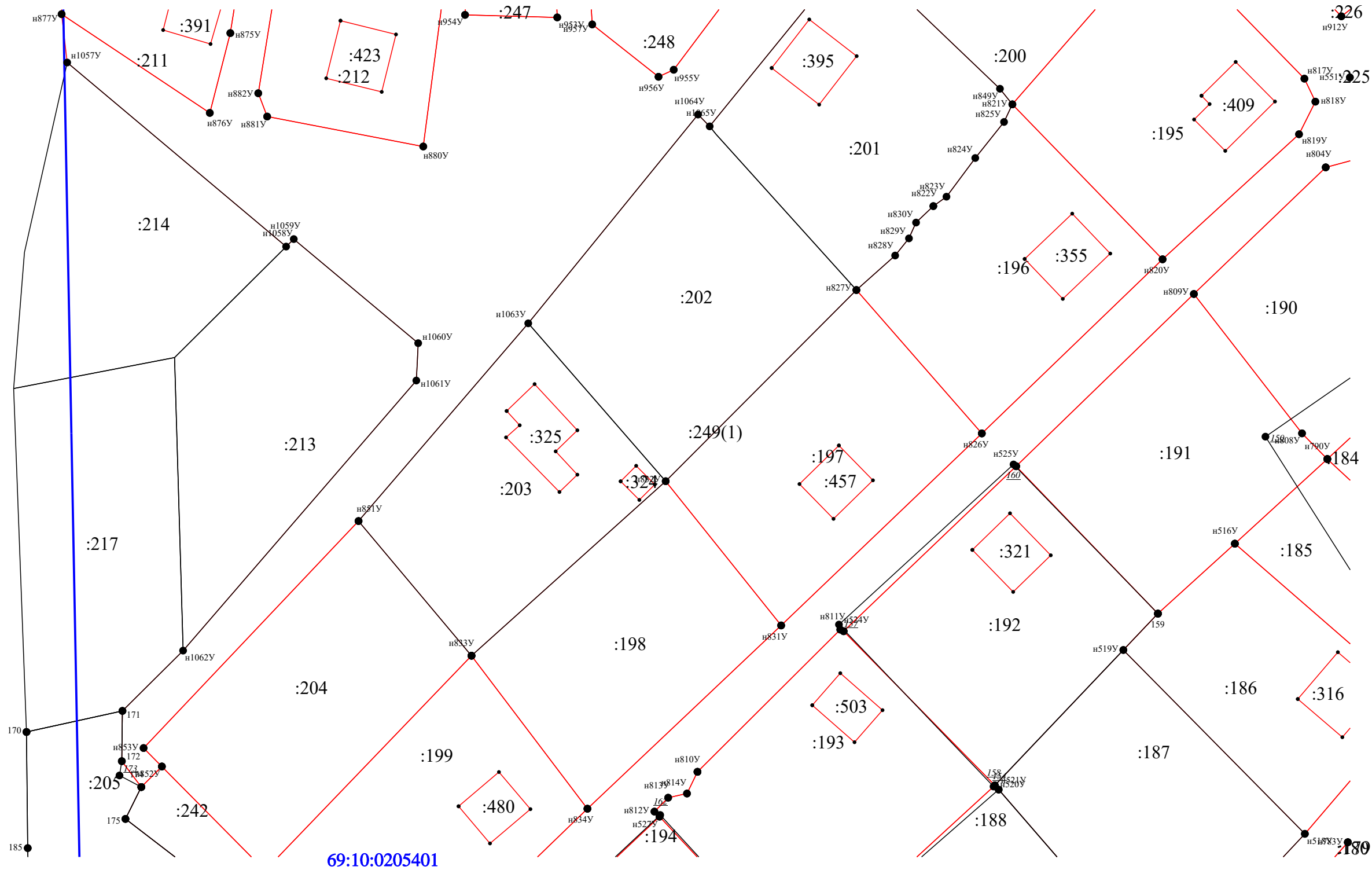
Масштаб 1:500

Схема границ земельных участков



Масштаб 1:500

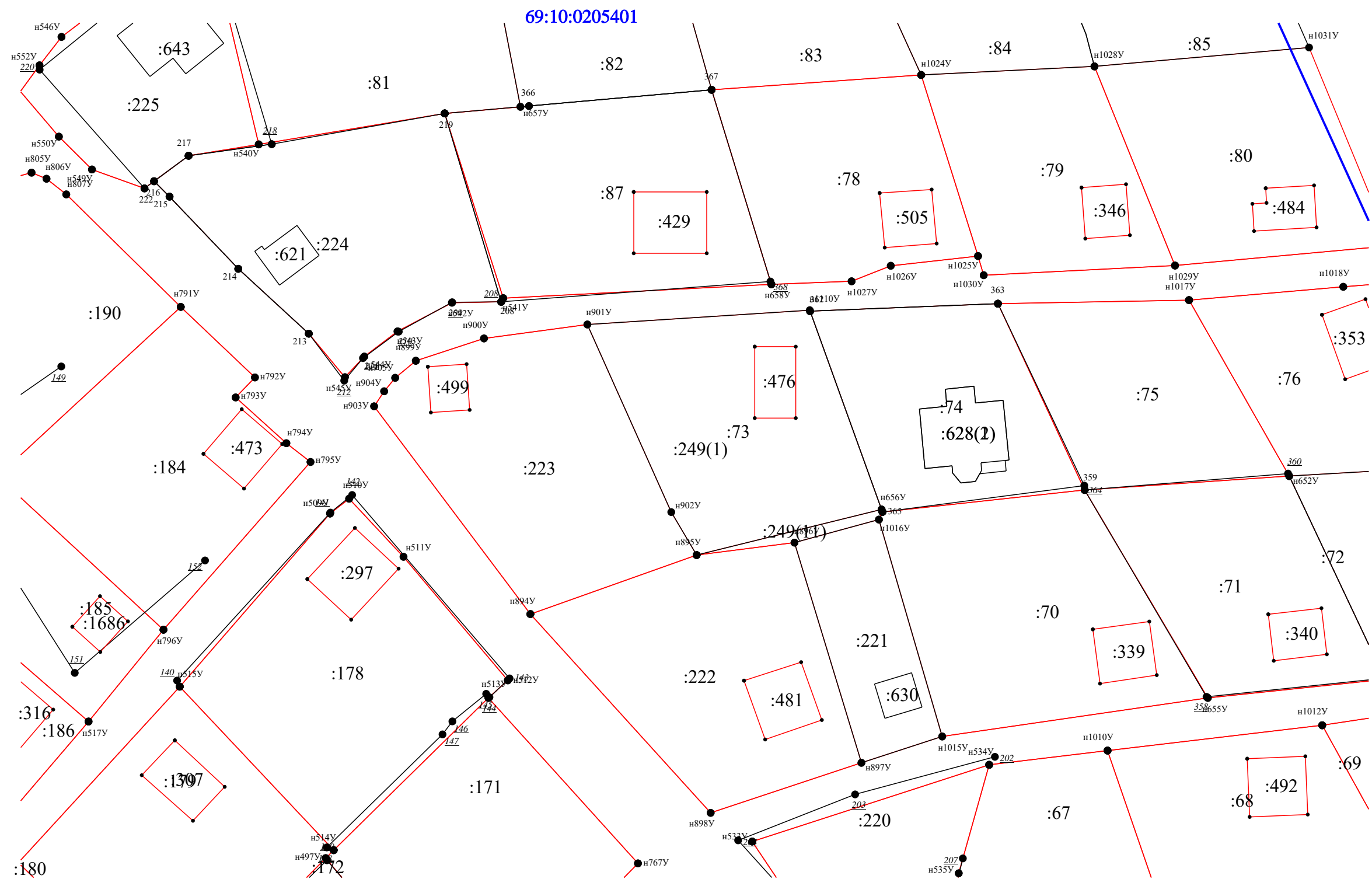
Схема границ земельных участков



69:10:0205401

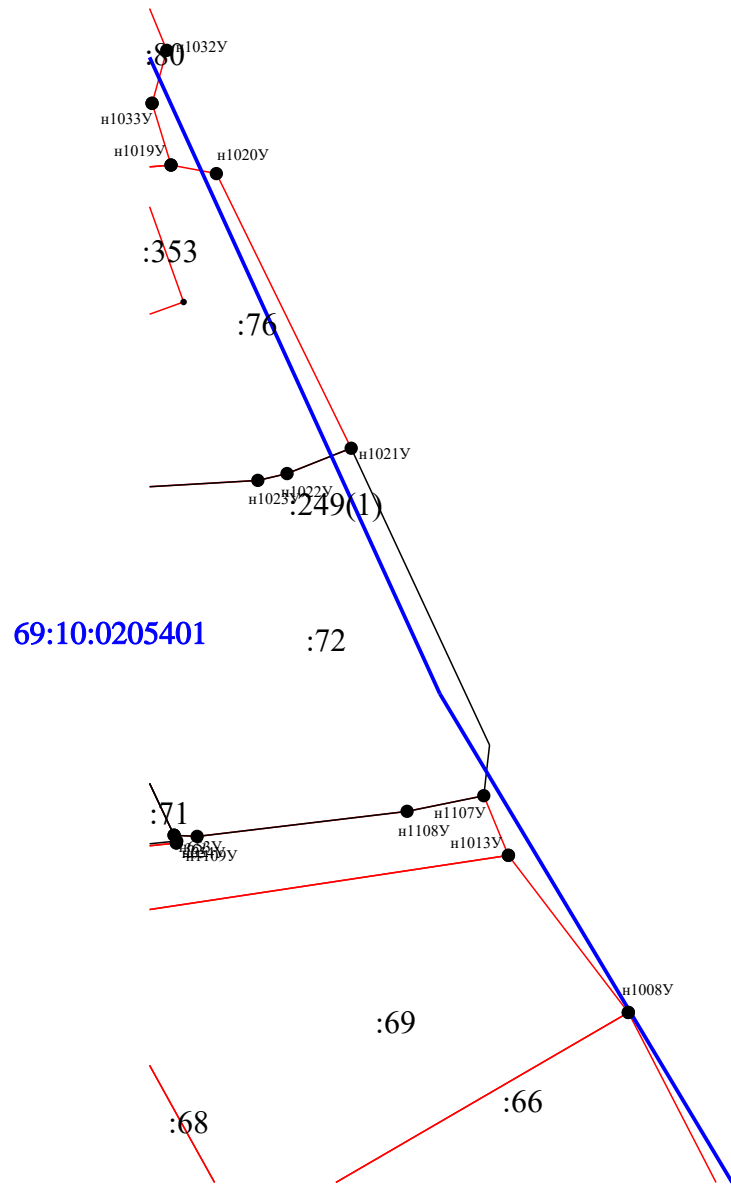
Масштаб 1:500

Схема границ земельных участков



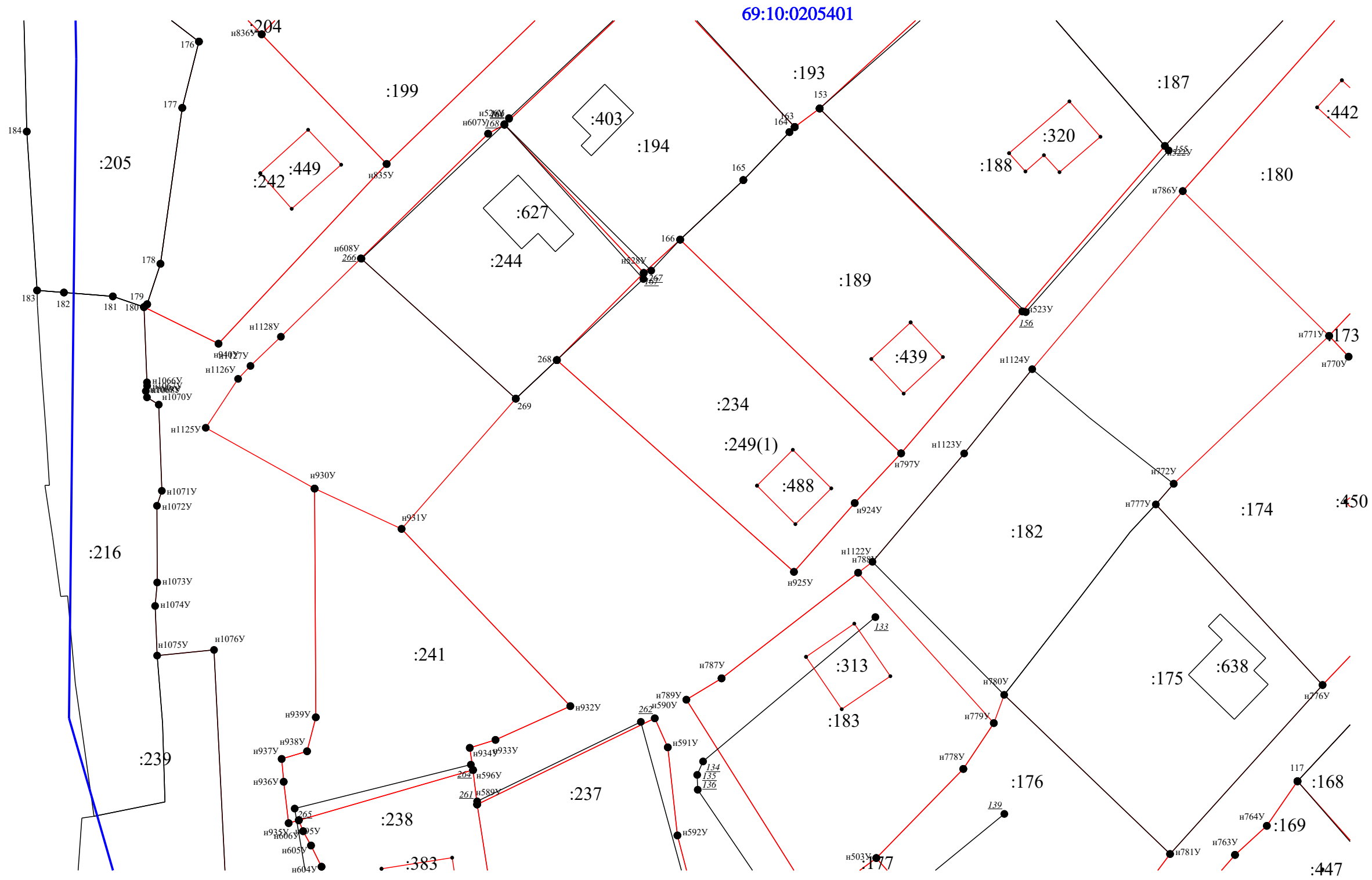
Масштаб 1:500

Схема границ земельных участков



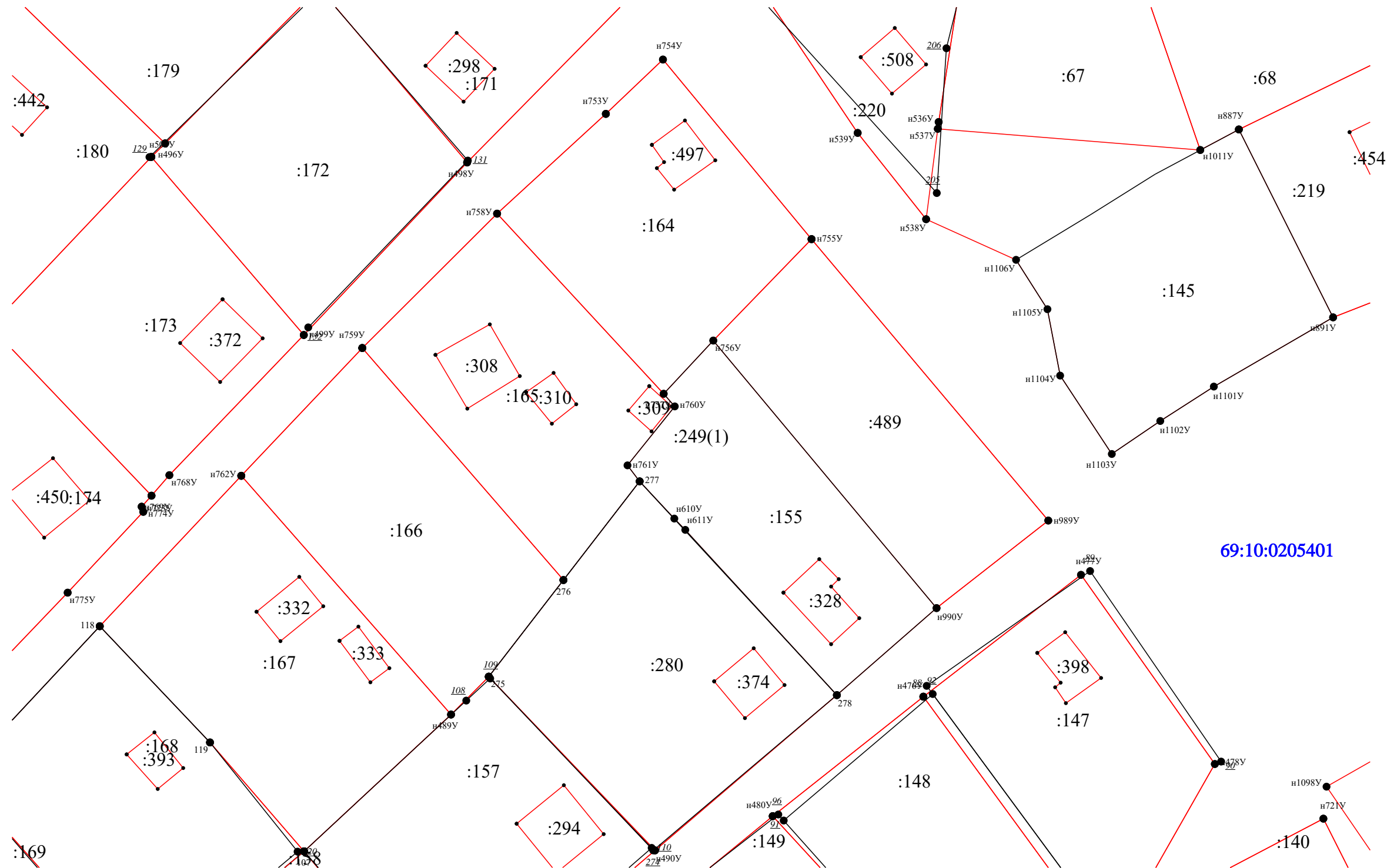


## Схема границ земельных участков



**Масштаб 1:500**

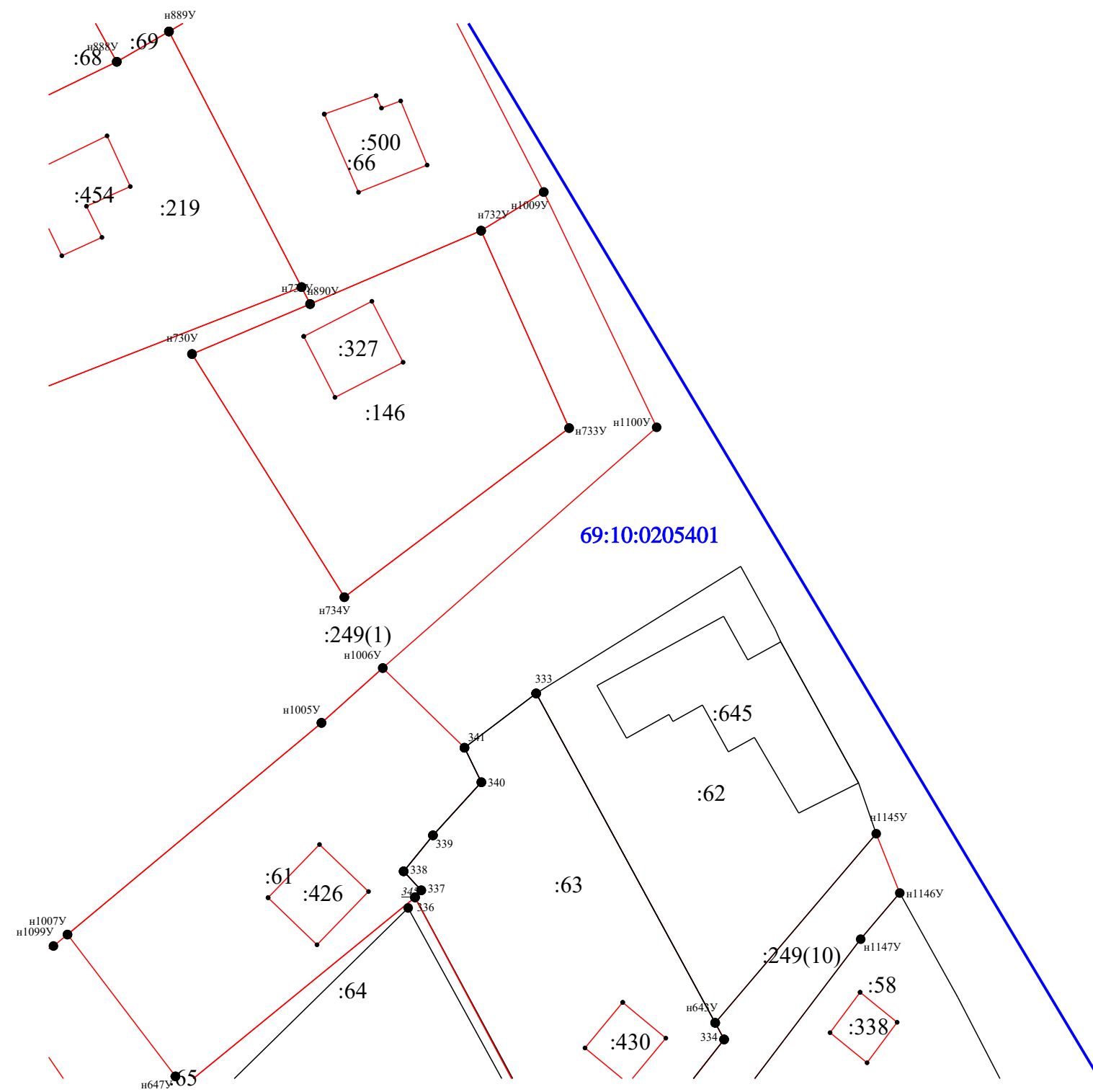
Схема границ земельных участков



69:10:0205401

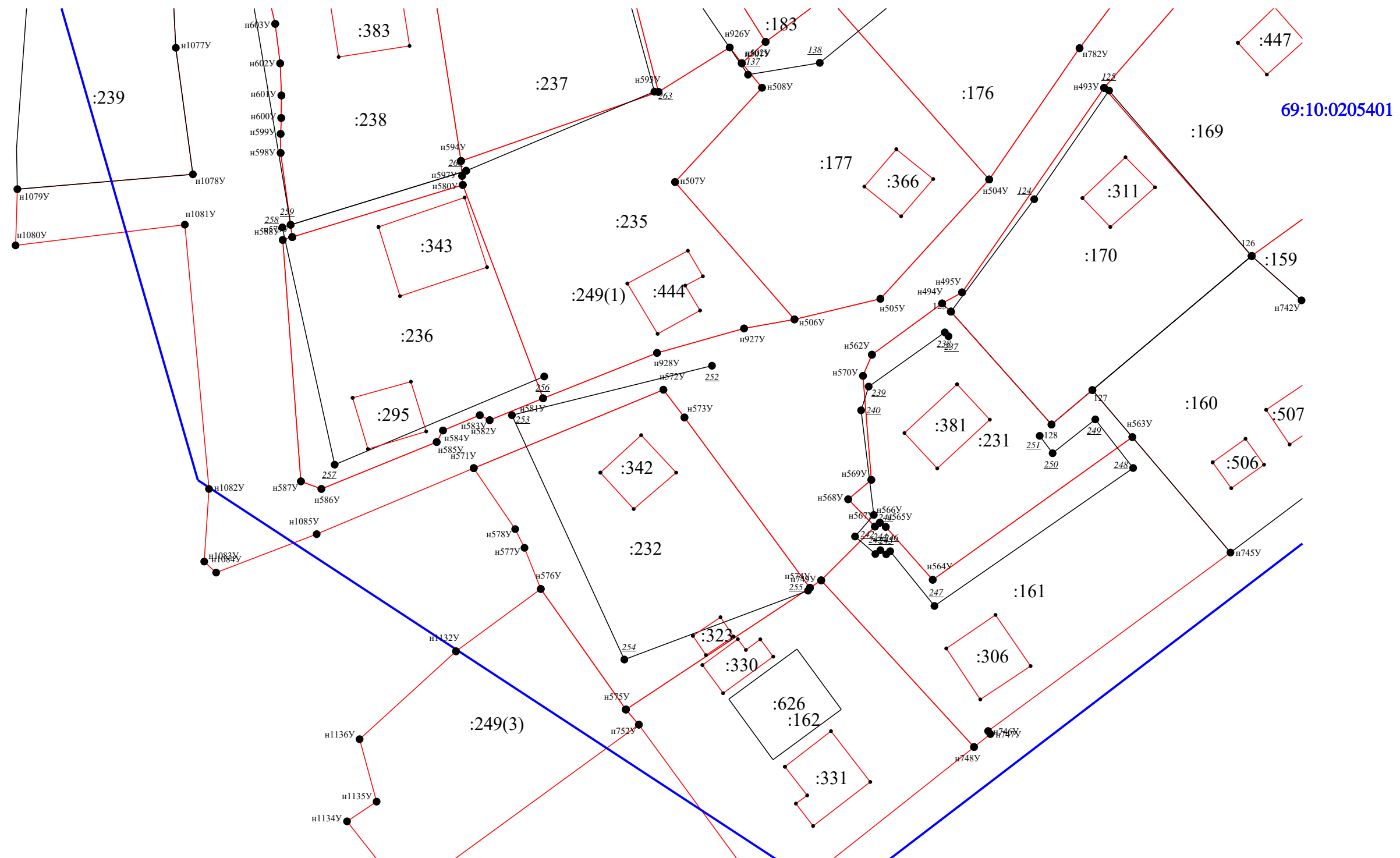
Масштаб 1:500

### Схема границ земельных участков



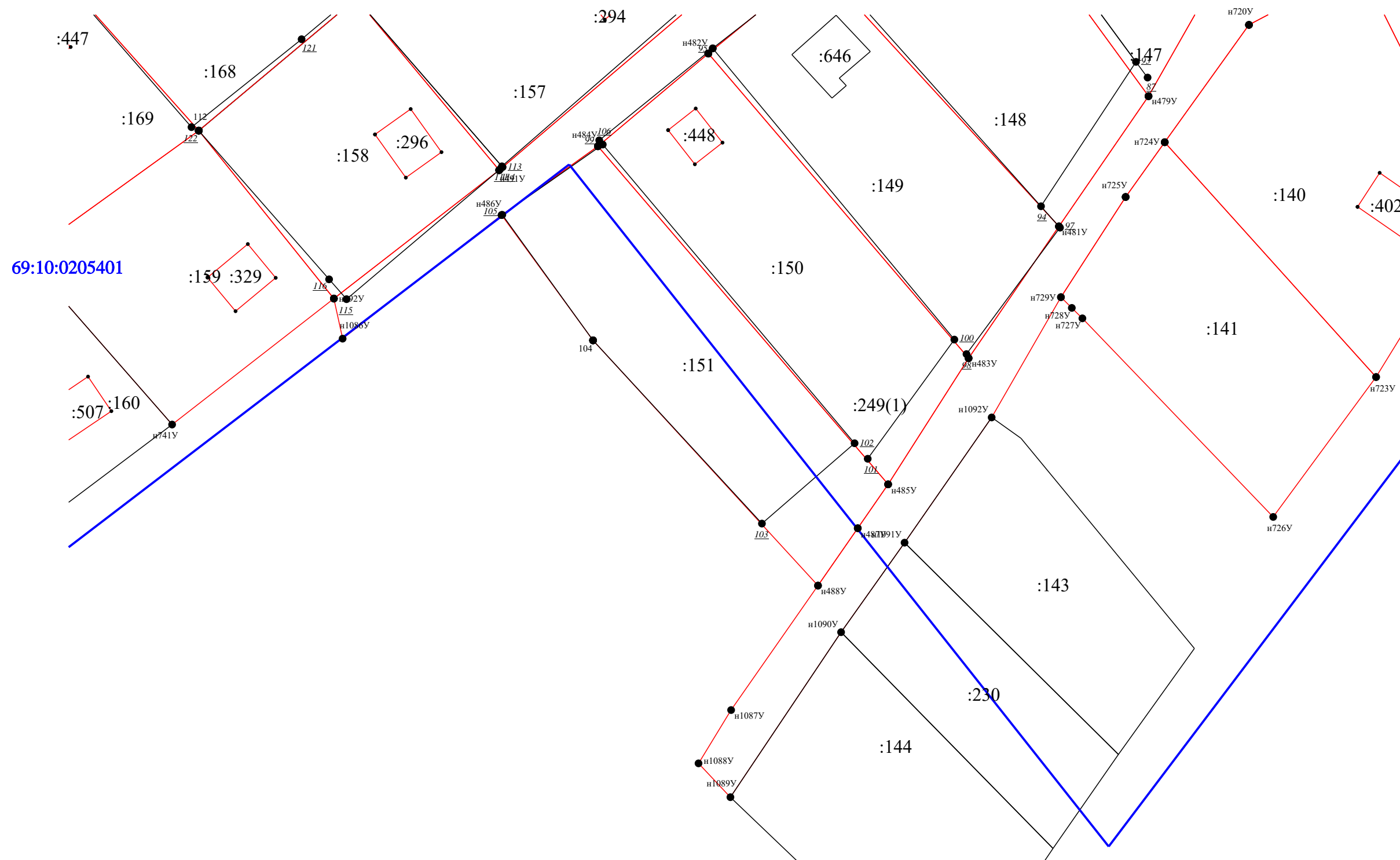
**Масштаб 1:500**

### Схема границ земельных участков



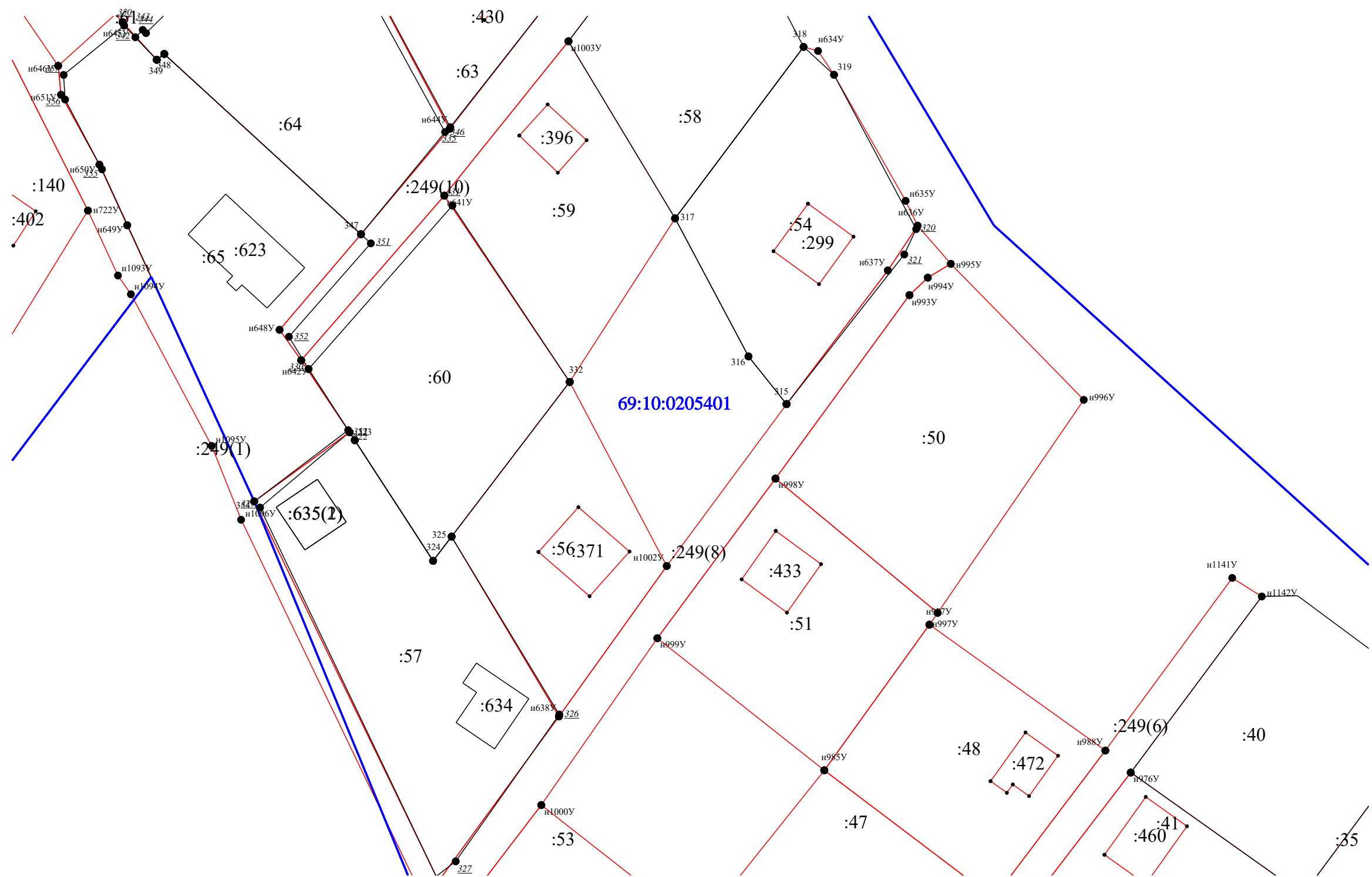
**Масштаб 1:500**

### Схема границ земельных участков



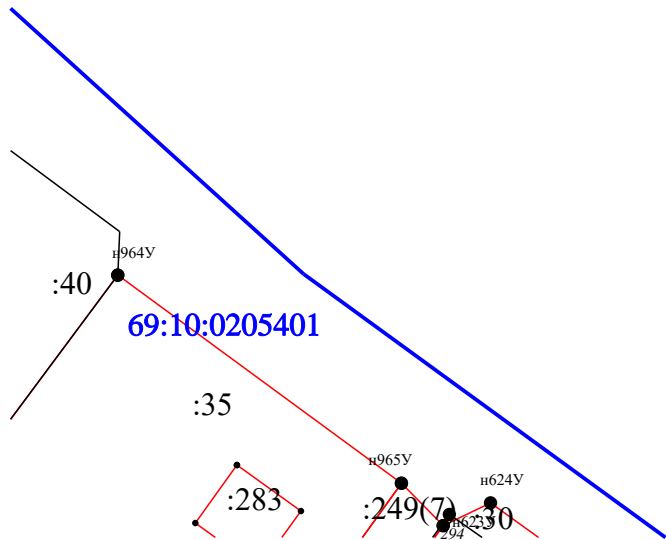
**Масштаб 1:500**

Схема границ земельных участков



Масштаб 1:500

Схема границ земельных участков



Масштаб 1:500

Схема границ земельных участков



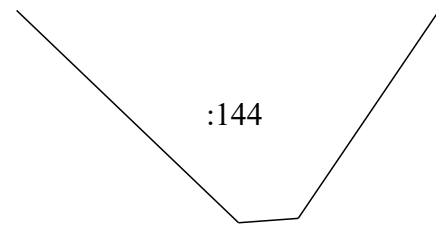
н1133У  
:249(3)

н751У  
:102  
н750У  
69:10:0205401

Масштаб 1:500



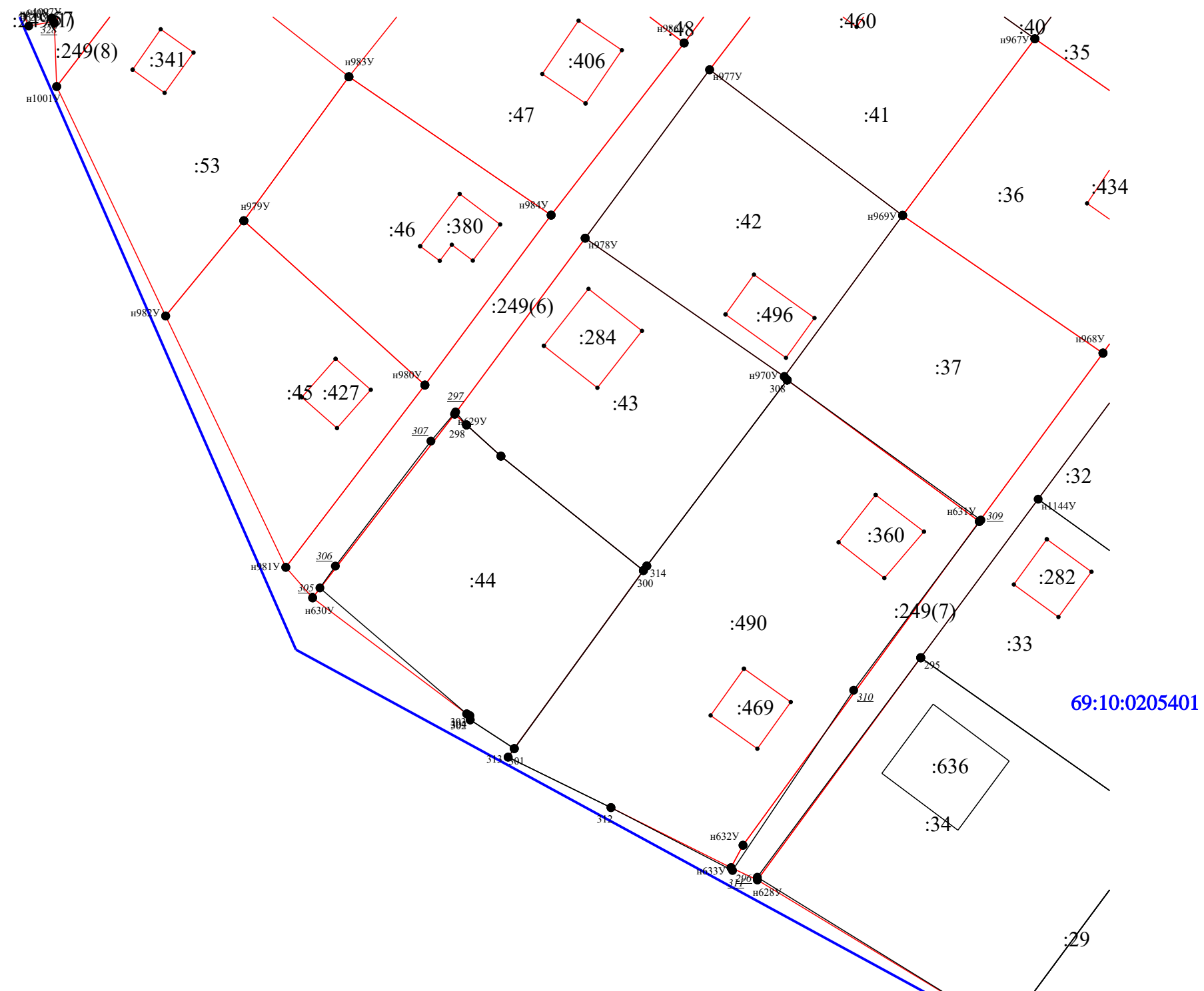
Схема границ земельных участков



:144

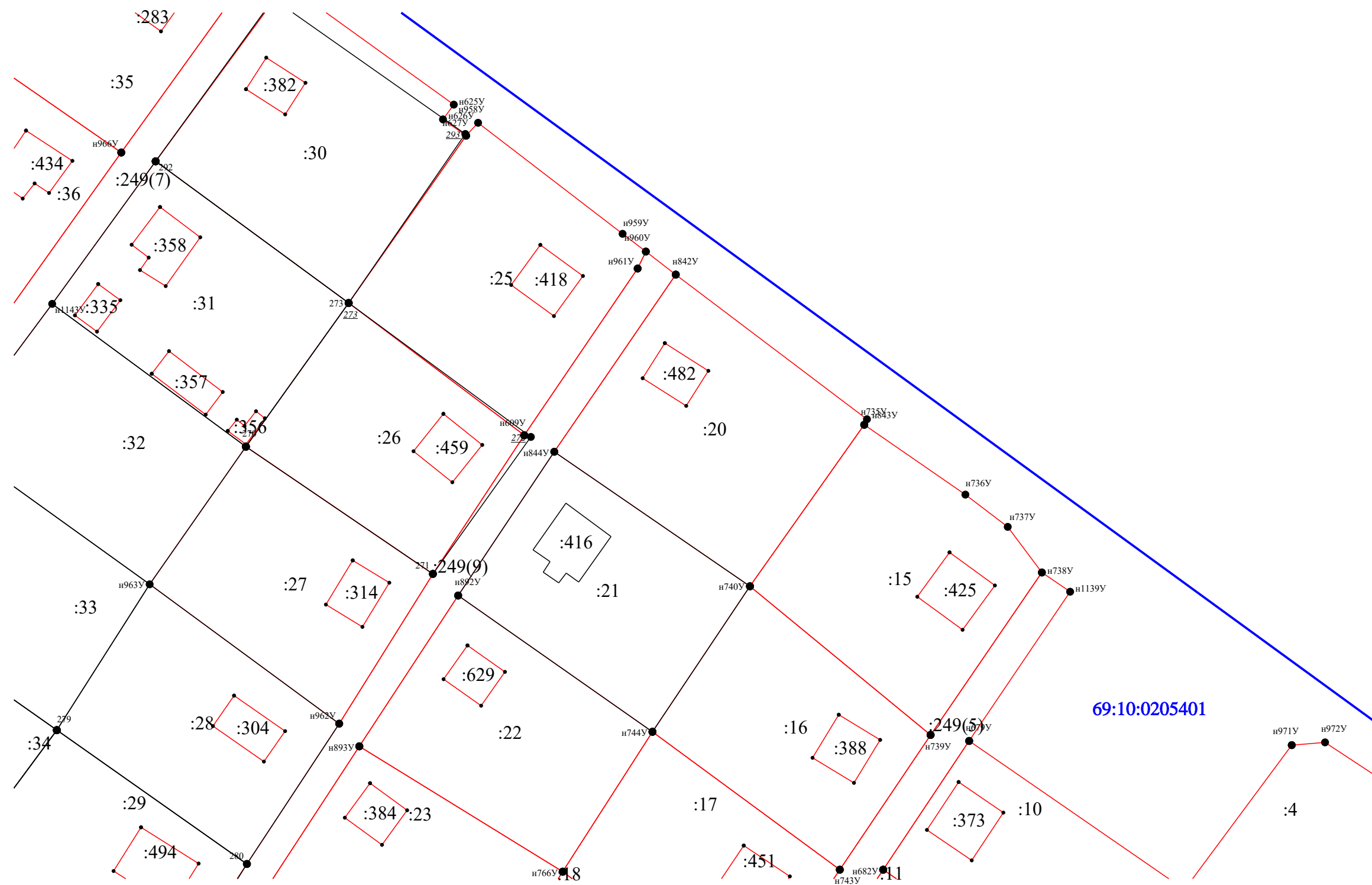
Масштаб 1:500

### Схема границ земельных участков



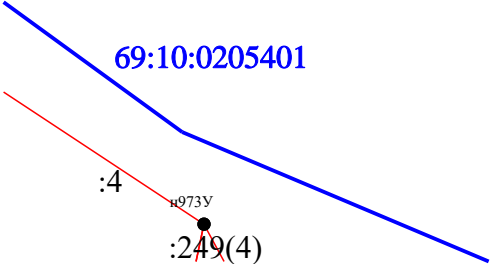
**Масштаб 1:500**

### Схема границ земельных участков



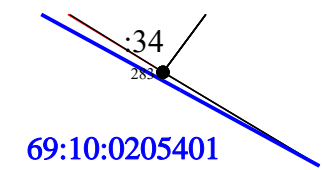
**Масштаб 1:500**

Схема границ земельных участков



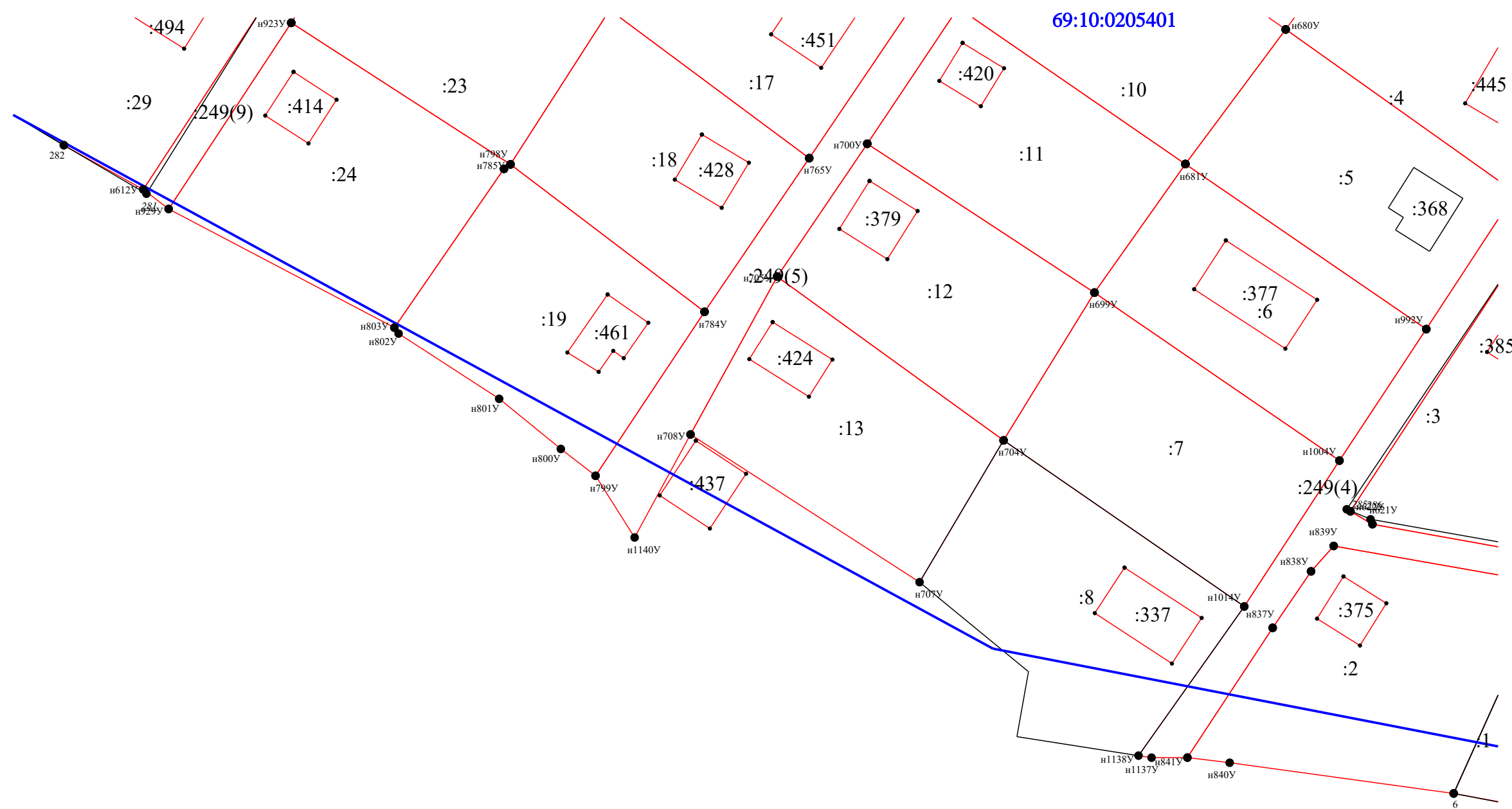
Масштаб 1:500

Схема границ земельных участков



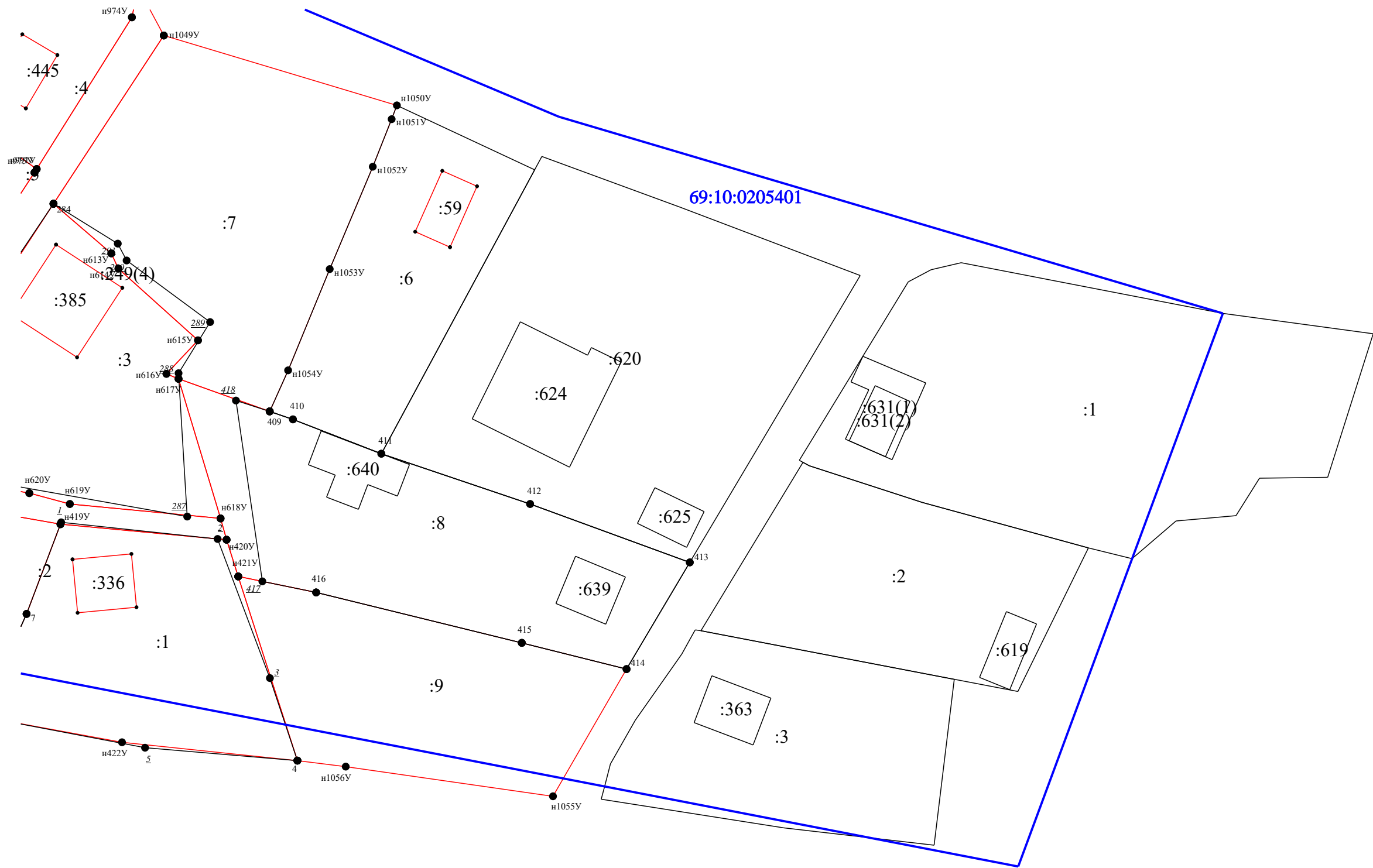
Масштаб 1:500

Схема границ земельных участков










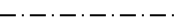











Масштаб 1:500

Схема границ земельных участков



Масштаб 1:500

Условные обозначения:			
№ п/п	Название условного знака	Изображение	Описание изображения
1	2	3	4
1	Границы земельного участка		для изображения применяются условные знаки №2, №3
2	Часть границы земельного участка: а) существующая часть границы		сплошная линия черного цвета толщиной 0,2 мм
	б) вновь образованная или уточненная часть границы		сплошная линия красного цвета толщиной 0,2 мм (допускается линия черного цвета, выделенная маркером красного цвета, шириной до 3,0 мм)
3	Характерная точка границы земельного участка		круг черного цвета диаметром 1,5 мм
4	Контур здания, сооружения, объекта незавершенного строительства, размеры которого могут быть переданы в масштабе графической части		для изображения применяются условные знаки №6, №7
5	Контур здания, сооружения, объекта незавершенного строительства, размеры которого не могут быть переданы в масштабе графической части		квадрат черного цвета с длиной стороны 3,0 мм
	Контур сооружения, объекта незавершенного строительства, представляющий собой окружность, размеры которой не могут быть переданы в масштабе графической части		круг черного цвета диаметром 3,0 мм
6	Часть контура здания, сооружения, объекта незавершенного строительства: а) образованного проекцией существующего наземного конструктивного элемента здания, сооружения, объекта незавершенного строительства		сплошная линия черного цвета, толщиной 0,2 мм
	б) образованного проекцией вновь образованного наземного конструктивного элемента здания, сооружения, объекта незавершенного строительства		сплошная линия красного цвета толщиной 0,2 мм (допускается линия черного цвета, выделенная маркером красного цвета, шириной до 3,0 мм)
	в) образованного проекцией существующего надземного конструктивного элемента здания, сооружения, объекта незавершенного строительства		штрихпунктирная линия черного цвета толщиной 0,2 мм с длиной штриха 2,0 мм, с интервалом между штрихами и пунктирами 1,0 мм
	г) образованного проекцией вновь образованного надземного конструктивного элемента здания, сооружения, объекта незавершенного строительства		штрихпунктирная линия красного цвета толщиной 0,2 мм с длиной штриха 2,0 мм, с интервалом между штрихами и пунктирами 1,0 мм
	д) образованного проекцией существующего подземного конструктивного элемента здания, сооружения, объекта незавершенного строительства		штрихпунктирная линия черного цвета толщиной 0,2 мм, длиной штриха 2,0 мм, интервалом между штрихами и пунктирами 1,0 мм
	е) образованного проекцией вновь образованного подземного конструктивного элемента здания, сооружения, объекта незавершенного строительства		штрихпунктирная линия красного цвета толщиной 0,2 мм, длиной штриха 2,0 мм, интервалом между штрихами и пунктирами 1,0 мм
7	Характерная точка контура здания		круг черного цвета диаметром 1,0 мм
8	Пункт геодезической основы: а) пункт государственной геодезической сети		равносторонний треугольник со стороной 3,0 мм с точкой внутри
	б) пункт геодезической сети специального назначения, созданной в соответствии с законодательством о геодезии и картографии		квадрат со стороной 2,0 мм с точкой внутри
9	Точка съёмочного обоснования		окружность диаметром 1,0 мм с точкой внутри
10	Направления геодезических построений при создании съёмочного обоснования		сплошная линия черного цвета толщиной 0,5 мм
11	Направления геодезических построений при определении координат характерных точек границ земельного участка		сплошная линия черного цвета со стрелкой толщиной 0,2 мм